



Váš dopis zn.

Naše č.j.
MC05 36058/2026

Vyřizuje / linka
Kováčiková Daniela
MBA / 257000476
daniela.kovacikova@praha5.cz

Datum
28.1.2026

Poskytnutí informací podle § 2 zákona č. 106/1999 Sb., o svobodném přístupu k informacím, ve znění pozdějších předpisů

MČ Praha 5, Úřad MČ Praha 5, jako povinný subjekt podle § 14 odstavec 5 písm. d) zákona č. 106/1999 Sb., o svobodném přístupu k informacím, ve znění pozdějších předpisů (dále jen „InfZ“) obdržel dne 27.1.2026 Vaši žádost o poskytnutí informací, kterou eviduje pod č. j. MC05 36058/2026, ve znění:

Ve smyslu zákona č. 106/1999 Sb. (zákon o svobodném přístupu k informacím) žádáme, aby nám byly poskytnuty níže uvedené informace:

- 1. Kopie úplné žádosti (včetně příloh) o vydání územního rozhodnutí o dělení pozemku parc.č 536/5, k.ú. Radlice.*
- 2. Kopie sdělení č.j. 1515/07 dne 12.11.2007, kterým byla žádost o dělení pozemku vzata zpět.*
- 3. Kopie žádosti o vydání územního rozhodnutí o dělení pozemku parc.č 536/5, k.ú. Radlice včetně příloh, na základě které bylo vydáno územní rozhodnutí o dělení pozemku.*
- 4. Kopie územního rozhodnutí o dělení pozemku.*

V souladu s příslušnými ustanoveními InfZ poskytujeme následující informace:

- V příloze č. 1. zasíláme kopii Žádosti o souhlas s dělení pozemku parc.č 536/5, k.ú. Radlice v příloze č. 2. zasíláme kopii Geometrického plánu č. 404-14/2007 ze dne 3.8.2007.*
- V příloze č. 3. zasíláme kopii žádosti Souhlas s dělením pozemku parc.č 536/5, k.ú. Radlice – zpětvzetí - č.j. 1515/07 dne 12.11.2007 včetně informace o parcele a snímku z pozemkové mapy.*
- V příloze č. 4. zasíláme kopii Žádosti o souhlas s rozdělením pozemku parc.č. 536/1 a 536/5, k.ú. Radlice a v příloze č. 5. kopii Geometrického plánu č. 444-10/2008 ze dne 18.5.2008.*


- *V příloze č. 6. zasíláme kopii Vyjádření k žádosti o dělení pozemků č. parc. 536/1 a 536/5, k.ú. Radlice, v Praze 5.*

Podle § 5 odst. 3 bude informace také do 15 dnů od poskytnutí zveřejněna způsobem umožňující dálkový přístup na webových stránkách MČ Praha 5:

<https://www.praha5.cz/prehled-poskytnutych-informaci-podle-zakona-c-106-1999-sb/2025-2/>

S pozdravem

Ing. Tomáš Beneš
vedoucí Odboru správy majetku



MĚSTSKÁ ČÁST PRAHA 5
ÚŘAD MĚSTSKÉ ČÁSTI
ODBOR SPRÁVY MAJETKU

VNITŘNÍ SDĚLENÍ

Adresát: Odbor územního
rozhodování
Vyřizuje/linka: Fořtová,947

Datum: 26.9.2007

Č.j.: OSM/237/07

Věc: Žádost o souhlas s dělením pozemku č.parc.536/5 v k.úz.Radlice.

Z důvodu majetkoprávního vypořádání parcely č.536/5 v k.úz.Radlice, ul. Na Farkáně III., Vám v příloze zasíláme 9x geometrický plán č.404-14/2007 ze dne 3.8.2007 pro rozdělení výše uvedeného pozemku a žádáme Vás o udělení souhlasu jiným opatřením.

Tento souhlas bude předložen Katastrálnímu úřadu pro hl.m.Prahu spolu s kupní smlouvou k provedení změny vlastnictví.

S pozdravem


František Brabec
vedoucí odboru správy majetku

Příloha:9 x geometrický plán č. 404-14/2007 ze dne 3.8.2007
výpis z LV
snímek z pozemkové mapy

Pokyny:

- | | |
|--|--|
| <input type="checkbox"/> K uložení | <input type="checkbox"/> Ke zpracování materiálu |
| <input type="checkbox"/> Na vědomí | <input type="checkbox"/> K přepracování |
| <input type="checkbox"/> K vyřízení | <input type="checkbox"/> Do programu |
| <input type="checkbox"/> Ke zpracování stanoviska | <input type="checkbox"/> jednání |
| <input type="checkbox"/> Ke zpracování návrhu odpovědi | Termín: |

1575/07



MĚSTSKÁ ČÁST PRAHA 5
ÚŘAD MĚSTSKÉ ČÁSTI
ODBOR SPRÁVY MAJETKU

VNITŘNÍ SDĚLENÍ

Adresát: OÚR zde
Vyřizuje/linka: Staňková/944

Datum: 9. listopadu 2007
Č.j.: OSM/283/07

Věc: souhlas s dělením pozemku parc. č. 536/5 v k. ú. Radlice
Vaše č.j.: OUR.Rad.p.536/5-1307/07-SI-ozn

Ve smyslu § 45 zák. 500/2004 Sb. beru naši žádost č.j. OSM/237/07 zpět.

Dana Staňková

vedoucí odd. správy a evidence nemovitostí

Vypraveno dne:

12 -11- 2007

**Úřad městské části
Praha 5**

Pokyny:

- | | |
|--|--|
| <input type="checkbox"/> K uložení | <input type="checkbox"/> Ke zpracování materiálu |
| <input type="checkbox"/> Na vědomí | <input type="checkbox"/> K přepracování |
| <input type="checkbox"/> K vyřízení | <input type="checkbox"/> Do programu |
| <input type="checkbox"/> Ke zpracování stanoviska | <input type="checkbox"/> jednání |
| <input type="checkbox"/> Ke zpracování návrhu odpovědi | Termín: |

PARSIM O POTVRZENÍ KODIE

MISYS-Katastr.Určeno pouze pro vnitřní potřebu!

OKRES: CZ0100 Hlavní město Praha,3100 Data ke dni: 1.06.2007
OBEC: 554782 Praha INFORMACE O PARCELE
KAT.ÚZEMÍ: 728641 Radlice

ČÍSLO PARCELY: KN 536/5
VÝMĚRA: 828 m2
KATASTRÁLNÍ ÚZEMÍ: Radlice 728641
PŮVOD PARCELY: Katastr nemovitostí (KN)
LIST MAPY: DKM
URČENÍ VÝMĚRY: Ze souřadnic v S-JTSK
DRUH POZEMKU: ostatní plocha
VYUŽITÍ POZEMKU: zeleň
OCHRANA: památkově chráněné území
ŘÍZENÍ VZNIKU: Z-41311/2006-101
BONITNÍ DÍLY: Parcela nemá BPEJ

OPRÁVNĚNÉ OSOBY: na listu vlastnictví 384

Oprávněný subjekt, Adresa

Identifikátor,
Podíl

Vlastnické právo

Hlavní město Praha

IČ:00064581

Mariánské nám. 2/2, Praha 1 - Staré Město, 11001, okres
Hlavní město Praha

Svěřená správa nemovitostí ve vlastnictví obce

Městská část Praha 5

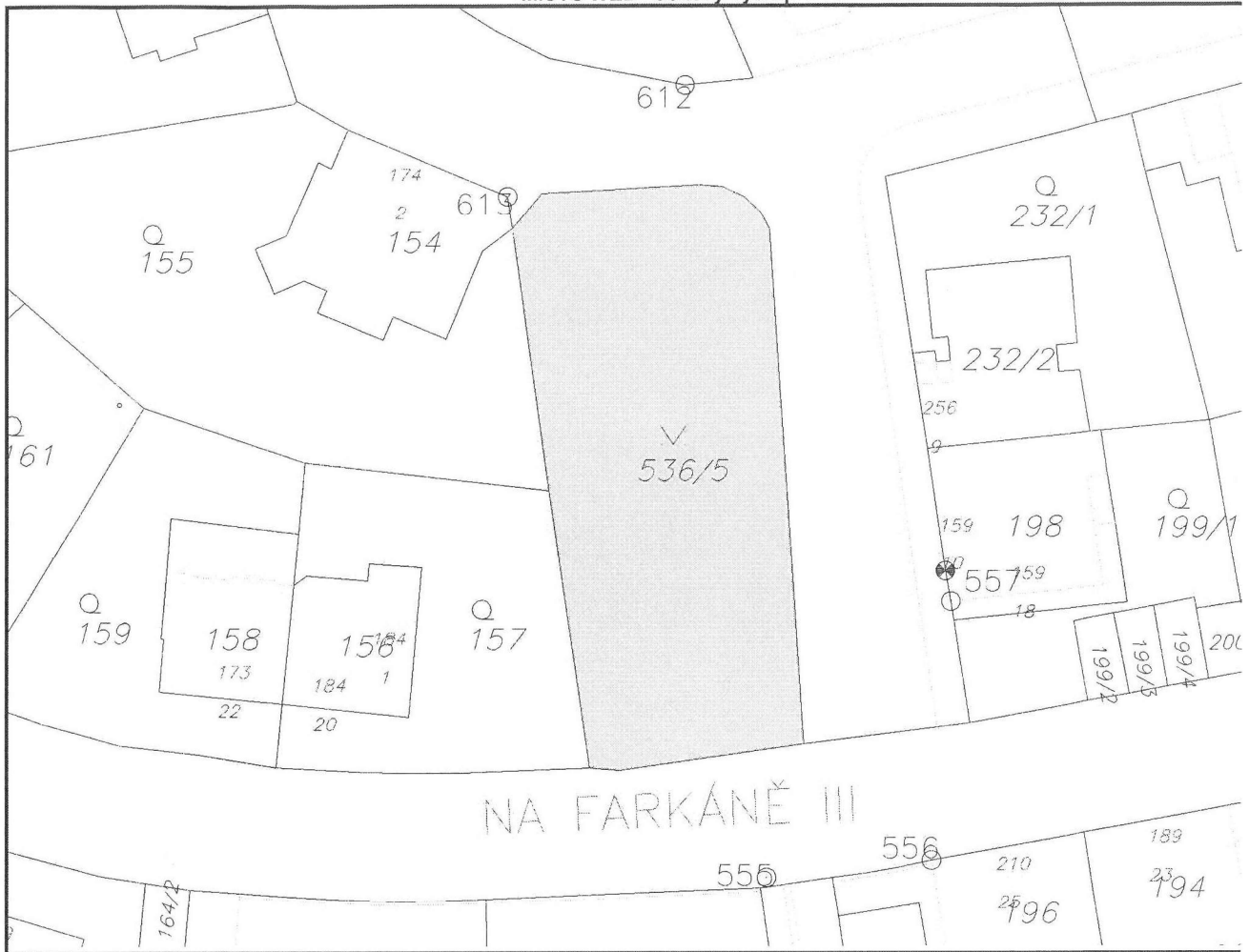
IČ:00063631

nám. 14. října 1381/4, Praha 5 - Smíchov, 15022, okres
Hlavní město Praha

Vyhotoveno systémem MISYS dne:26.09.2007



MISYS WEB - tiskový výstup



MĚŘITKO 1:565

A. u. RADLICE

VNITŘNÍ SDĚLENÍ



Adresát: Odbor územního rozhodování
Vyřizuje / linka: OSM - Fořtová Eva/ 257000947

Datum: 08.12.2008
Č.j.:

Věc.: Žádost o souhlas s rozdělením pozemku č.parc.536/1, 536/5 k.ú.Radlice.

Z důvodu majetkoprávního vypořádání parcely č.536/1, 536/5 v k.ú.Radlice, Vám v příloze zasíláme geometrický plán č.444-10/2008 ze dne 18.5.2008 pro rozdělení pozemku č.p.536/1, 536/5 v k.ú.z.Radlice a žádáme Vás o udělení souhlasu jiným opatřením.

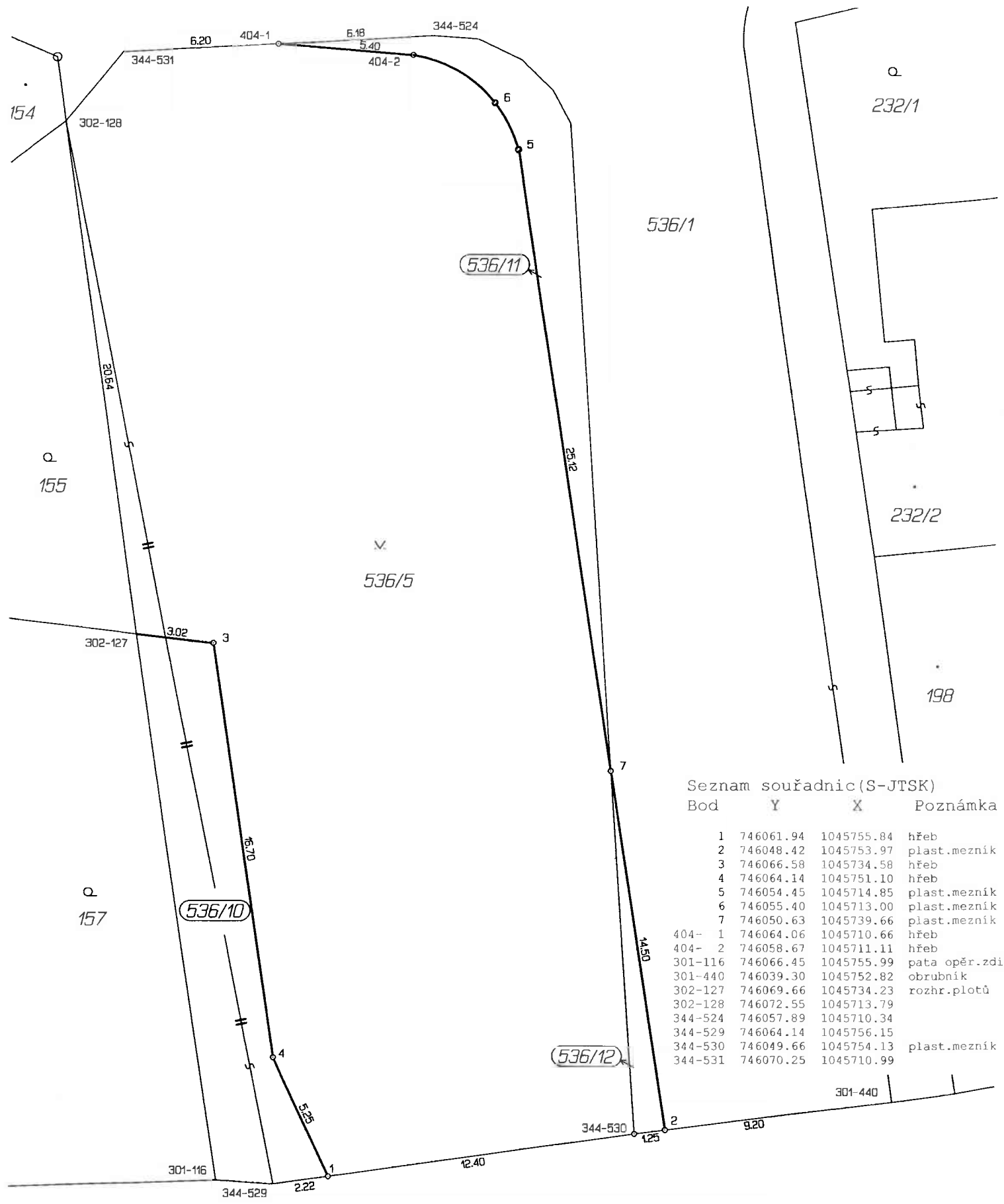
Dále Vám přikládáme výpis z LV na výše uvedený pozemek včetně snímku z pozemkové mapy.

S pozdravem

n.š. František
František B r a b e c
vedoucí odboru správy majetku

Převzato: Moravská 3/12/08

Příloha : dle textu



Seznam souřadnic (S-JTSK)

Bod	Y	X	Poznámka
1	746061.94	1045755.84	hřeb
2	746048.42	1045753.97	plast.mezník
3	746066.58	1045734.58	hřeb
4	746064.14	1045751.10	hřeb
5	746054.45	1045714.85	plast.mezník
6	746055.40	1045713.00	plast.mezník
7	746050.63	1045739.66	plast.mezník
404- 1	746064.06	1045710.66	hřeb
404- 2	746058.67	1045711.11	hřeb
301-116	746066.45	1045755.99	pata opěr.zdi
301-440	746039.30	1045752.82	obrubník
302-127	746069.66	1045734.23	rozhr.plotů
302-128	746072.55	1045713.79	
344-524	746057.89	1045710.34	
344-529	746064.14	1045756.15	
344-530	746049.66	1045754.13	plast.mezník
344-531	746070.25	1045710.99	

VÝKAZ DOSAVADNÍHO A NOVÉHO STAVU ÚDAJŮ KATASTRU NEMOVITOSTÍ															
Označení pozemku parcelním číslem	Dosavadní stav		Druh pozemku Způsob využití	Označení pozemku parcelním číslem	Nový stav		Druh pozemku Způsob využití	Typ stavby Způsob využití	Způsob určení výměr	Porovnání se stavem evidence právních vztahů					
	Výměra parcely ha	m²			Výměra parcely ha	m²				Díl přechází z pozemku označeného v		Číslo listu vlastnictví	Výměra dílu		Označení dílu
										katastru nemovitosti	dřívější poz.evidenci		ha	m²	
536/1		30 19	ostat.pl. ost.kom	536/1	30 10	ostat.pl. ost.kom		0	536/1	363		30 10			
				536/12	9	ostat.pl. ost.kom		2	536/1	363		9			
536/5		8 28	ostat.pl. zeleň	536/5	7 17	ostat.pl. zeleň		2	536/5	384		7 17			
				536/10	69	ostat.pl. zeleň		2	536/5	384		69			
				536/11	41	ostat.pl. zeleň		0	536/5	384		41			
	1*	38 47			38 46										

Poznámka: 1*) Rozdíl v součtu výměr v důsledku zaokrouhlení číselné určených výměr podle § 77 odst. 3 vyhlášky č.26/2007 Sb.
 Dělit nebo scelovat pozemky lze jen na základě územního rozhodnutí, pokud podmínky pro ně nejsou stanoveny jiným rozhodnutím nebo opalněním.

GEOMETRICKÝ PLÁN pro rozdělení pozemku	Náležitosti a přesnosti odpovídá právním předpisům.	Katastrální úřad, katastrální pracoviště souhlasí
Vyhotovil: [redacted]	[redacted]	[redacted]
Číslo plánu: 444-10/2008	[redacted]	[redacted]
Okres: -	[redacted]	[redacted]
Obec: Praha	[redacted]	[redacted]
Kat. území: Radlice	[redacted]	[redacted]
Mapový list: DKM-Praha,8-2/43	Geometrický plán ověřil úředně oprávněný zeměměřický inženýr: [redacted]	Souhlas katastrálního úřadu potvrzen: [redacted]
Kód způsobu určení výměr je určen podle § 77 odst 2 vyhlášky č.26/2007 Sb.	[redacted]	[redacted]
Dosavadním vlastníkům pozemků byla poskytnuta možnost seznámit se v terénu s průběhem navrhovaných nových hranic, které byly označeny předepsaným způsobem.	Dne: 18.5.2008 Číslo: 25/2008	Dne: 10.06.2008 Číslo: 2498/2008
plast.mezníky	Úředně oprávněný zeměměřický inženýr odpovídá za odbornou úroveň geometrického plánu, za dosažení předepsané přesnosti a za správnost a úplnost náležitostí podle právních předpisů.	Jeden vpravo geometrického plánu a předepsané přílohy jsou uloženy u katastrálního úřadu, katastrálního pracoviště.

Městská část Praha 5
Úřad městské části
nám. 14. října 1381/4, 150 22 Praha 5

Datum doručení: - 2 -02- 2009

Číslo jednací: [redacted]

Počet listů příloh: [redacted] Počet listů: [redacted]



VNITŘNÍ SDĚLENÍ

- 3 -02- 2009



Adresát: OSM [redacted]

Vyřizuje / linka [redacted]

Datum: 26.1.2009

čj.OUR.Radl.p.536/1-33838/08-Ji

Věc.: Vyjádření k žádosti o dělení pozemků č.parc. 536/1 a 536/5 k.ú. Radlice v Praze 5

Úřad MČ Praha 5, odbor územního rozhodování, obdržel dne 8.12.2008 Vaši žádost, o souhlas s dělením pozemků č. parc. 536/1 a 536/5 k.ú. Radlice, doložený originálem geometrického plánu GP. Důvodem dělení pozemků je zřízení samostatného příjezdu z komunikace Na Farkáně na pozemek č.parc. 157 podél západní hranice děleného pozemku a oddělení pozemku na východní straně děleného pozemku za účelem zarovnaní hranic stávající komunikace propojující komunikace Na Farkáně II a Na Farkáně III. Záměr dělení pozemku č.parc. 536/5 k.ú.Radlice byl odsouhlasen ODŽ Ú MČ P5.

Pozemky č. parc. 536/1 o výměře 3019 m² /ostat.pl.,ostat.kom./ a č. parc. 536/5 o výměře 828 m² /ostat.pl.,zeleň/, k.ú.Radlice, Praha 5

se dělí na pozemky :

č. parc. 536/1	o výměře	3010 m ²	/ ostat.pl.,ostat.kom. /
č. parc. 536/12	o výměře	9 m ²	/ ostat.pl.,ostat.kom. /
č. parc. 536/5	o výměře	717 m ²	/ ostat.pl.,zeleň /
č. parc. 536/10	o výměře	69 m ²	/ ostat.pl.,zeleň /
č. parc. 536/11	o výměře	41 m ²	/ ostat.pl.,zeleň /,

jak je uvedeno v geometrickém plánu č. 444-10/2008, zhotovitele – Helena Kortánová, 7.května 1068, Praha 4 – Chodov, ověřeným zeměměřickým inženýrem Ing.Gabrielou Kovářovou dne 18.5.2008, ověřeno KÚ dne 10.6.2008 č. 2498/2008.

Ú MČ Praha 5 - odbor územního rozhodování, příslušný podle § 154, zák. č. 500/2004 Sb., o správním řízení (správní řád) posoudil a v souladu s § 155, odst. 2) ověřil, že k navrženému dělení pozemků, podle § 82, odst. 3) zákona č. 183/2006 Sb. o územním plánování a stavebním řádu (stavební zákon), není důvodné stanovit podmínky pro dělení nebo scelování pozemků v rozhodnutí.

Přílohou tohoto vyjádření je potvrzený originál geometrického plánu č. 444-10/2008.

[redacted]
vedoucí odboru

Příloha:

8 x potvrzený originál geometrického plánu (2 x A4)

Za správnost [redacted]

Stejnopis: spisy, A/5