

## Importovaná - Připomínka 122

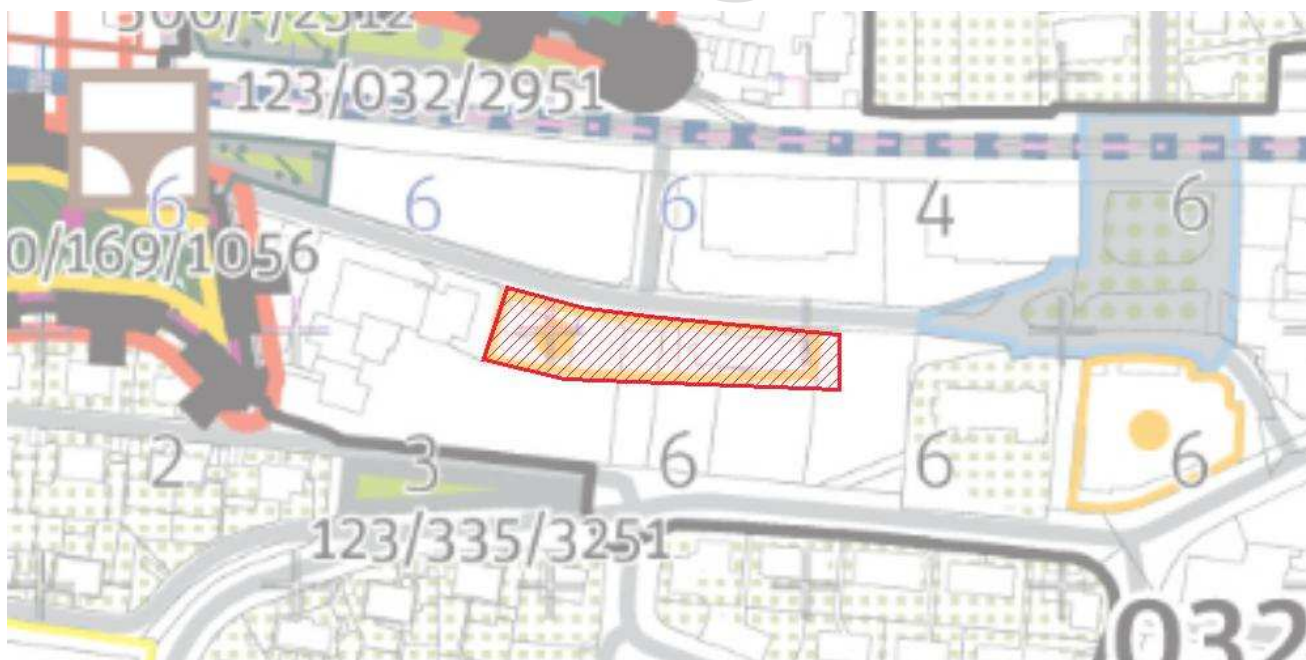
Typ vyjádření: Připomínka

Vyjádření k: grafické části (výkresům)

Připomínkované prvky: Importovaný zákres (1)

V lokalitě: 032/Kavalírka

Zákres připomínky – lokalizace:



Text vyjádření:

Níže je uveden původní text vyjádření uplatněný v rámci veřejného projednání Metropolitního plánu v roce 2022. Připomínkující souhlasí s návrhem řešení této vyznačené části Metropolitního plánu předkládaného pořizovatelem v rámci opakovaného veřejného projednání, a proto již na původním požadavku (viz níže) netrvá a považuje jej za překonaný.

032/2

Rozšířit plochu VV v souladu s jejím vymezením platným územním plánem pro zamýšlené umístění speciální ZŠ.

Tuto připomínku považuje MČ za zásadní.

Text zdůvodnění:

V souvislosti se záměrem MČ na realizaci nového objektu ZŠ v ul. V Cibulkách je mj. uvažováno s přemístěním stávající speciální ZŠ v ul. V Cibulkách do předmětné plochy VV při ul. Nepomucká v lokalitě 032/Kavalírka.

Pracovní verze

## Importovaná - Připomínka 128

Typ vyjádření: Připomínka

Vyjádření k: grafické části (výkresům)

Připomínkované prvky: Prvek Občanská vybavenost 800/034/2011

V lokalitě: 034/Smíchov

Zákres připomínky – lokalizace:



Text vyjádření:

Níže je uveden původní text vyjádření uplatněný v rámci veřejného projednání Metropolitního plánu v roce 2022. Připomínkující souhlasí s návrhem řešení této vyznačené části Metropolitního plánu předkládaného pořizovatelem v rámci opakovaného veřejného projednání, a proto již na původním požadavku (viz níže) netrvá a považuje jej za překonaný.

034/2

Zajistit dostatečnou ochranu veřejné vybavenosti (zejm. budov a celých areálů MŠ, ZŠ, SŠ) jejím pevným vymezením dle stávajícího stavu či dle předpokládaného budoucího rozvoje MČ v rozsahu naplňujícím požadavky Standardů dostupnosti.

Tuto připomínku považuje MČ za zásadní.

Text zdůvodnění:

V současné době probíhá soutěž na svatební síň pro Prahu 5 v rozsahu stávající plochy VV dle platného územního plánu. Ochrana stávající občanské vybavenosti v novém územním plánu vymezené v jeho grafické části bodem či plochou, jež nezaručí její přesné umístění ani její rozlohu, je zcela nedostatečná. Je nezbytné, aby nový územní plán navrhl veřejnou vybavenost v rozsahu odpovídajícím předpokládanému rozvoji Prahy a pevně vymezil plochy pro rozvoj občanské vybavenosti jako veřejně prospěšné stavby s uplatněním předkupního práva a aby garantoval plochy pro nezbytný rozvoj občanské vybavenosti v rozsahu naplňujícím požadavky Standardů dostupnosti občanské vybavenosti.

Pracovní verze

## Importovaná - Připomínka 130

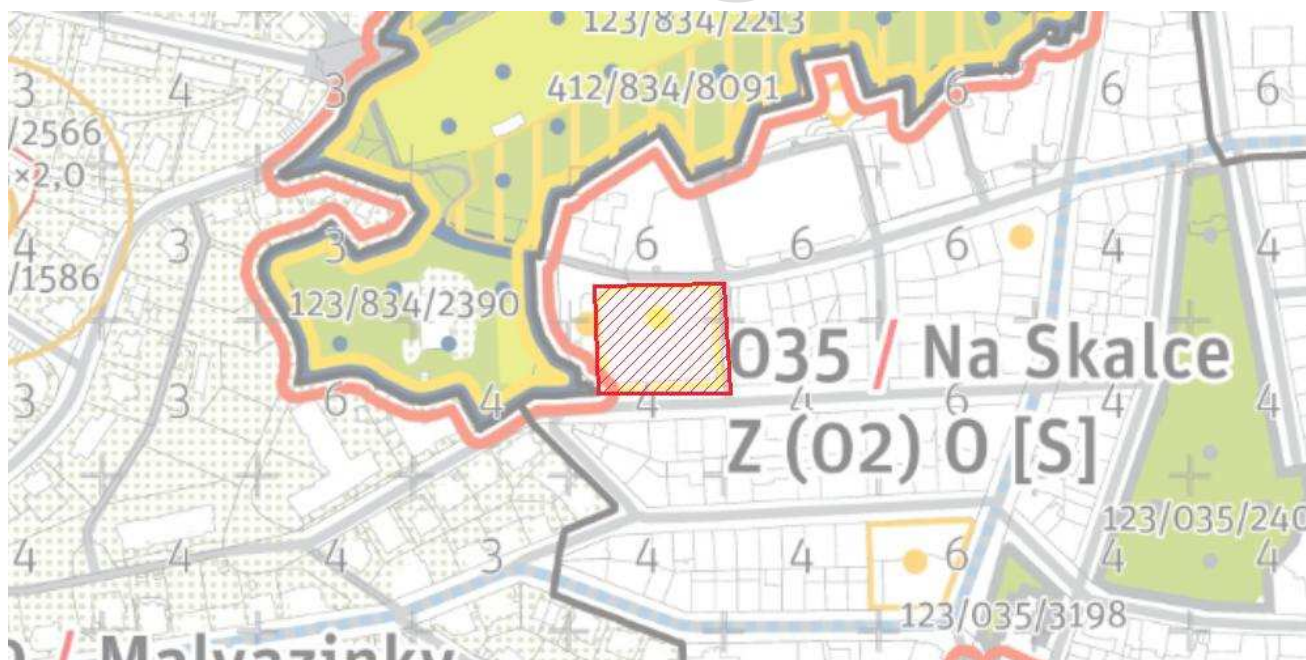
Typ vyjádření: Připomínka

Vyjádření k: grafické části (výkresům)

Připomínkované prvky: Importovaný zákres (1)

V lokalitě: 035/Na Skalce

Zákres připomínky – lokalizace:



Text vyjádření:

Níže je uveden původní text vyjádření uplatněný v rámci veřejného projednání Metropolitního plánu v roce 2022. Připomínkující souhlasí s návrhem řešení této vyznačené části Metropolitního plánu předkládaného pořizovatelem v rámci opakovaného veřejného projednání, a proto již na původním požadavku (viz níže) netrvá a považuje jej za překonaný.

035/1

Vymezit stávající občanské vybavenosti plochou v rozsahu dle skutečného stavu.

Tuto připomínku považuje MČ za zásadní.

Text zdůvodnění:

V daném místě se nachází rozsáhlý sportovní areál - zimní stadion Nikolajka.

Pracovní verze

## Importovaná - Připomínka 131

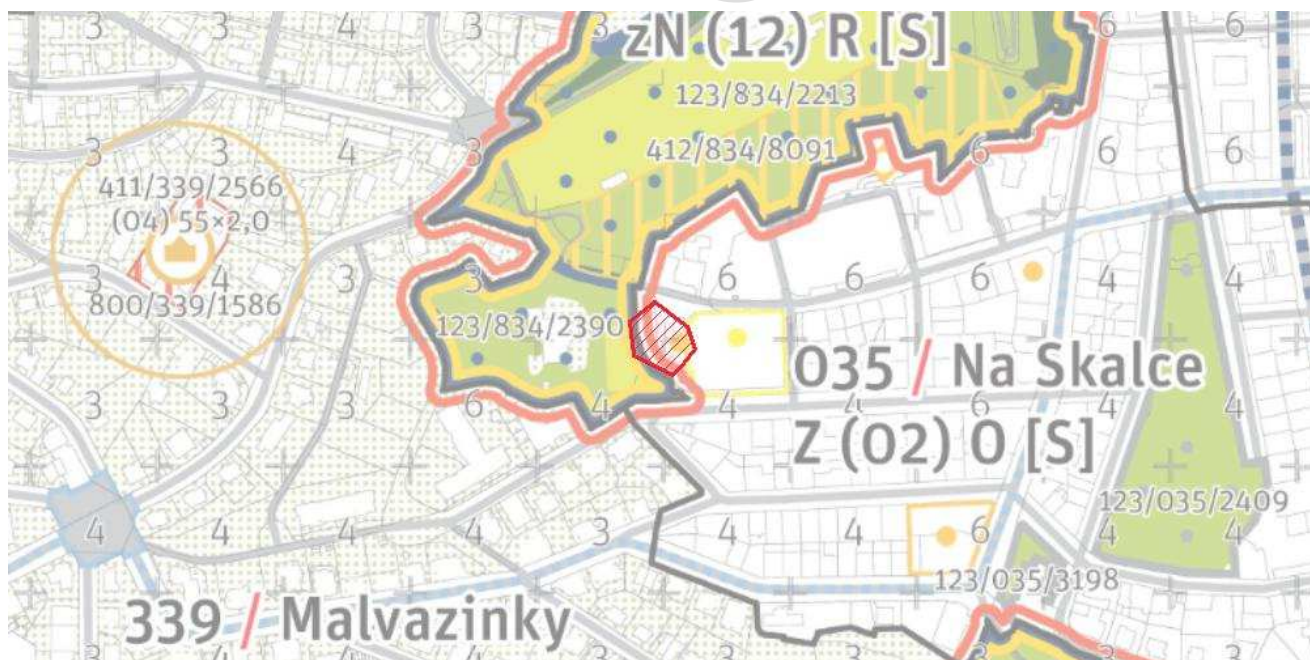
Typ vyjádření: Připomínka

Vyjádření k: grafické části (výkresům)

Připomínkované prvky: Importovaný zakres (1)

V lokalitách: 035/Na Skalce, 834/Mrázovka

Zákras připomínky – lokalizace:



Text vyjádření:

Níže je uveden původní text vyjádření uplatněný v rámci veřejného projednání Metropolitního plánu v roce 2022. Připomínkující souhlasí s návrhem řešení této vyznačené části Metropolitního plánu předkládaného pořizovatelem v rámci opakovaného veřejného projednání, a proto již na původním požadavku (viz níže) netrvá a považuje jej za překonaný.

035/2

Vyznačit stávající občanskou vybavenost bodem.

Tuto připomínku považuje MČ za zásadní.

Text zdůvodnění:

V daném místě se nachází objekt MŠ Nikolajka.

Pracovní verze

## Importovaná - Připomínka 136

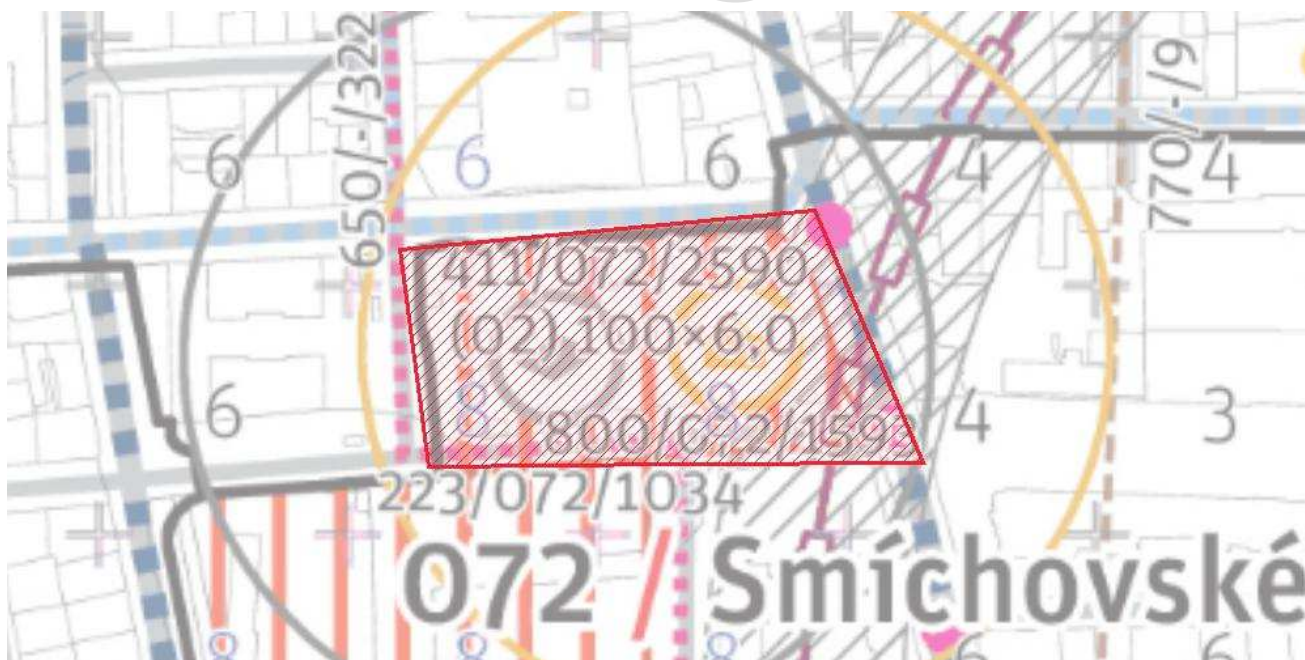
Typ vyjádření: Připomínka

Vyjádření k: grafické části (výkresům)

Připomínkované prvky: Importovaný zakres (1)

V lokalitách: 072/Smíchovské nádraží, 034/Smíchov

Zakres připomínky – lokalizace:



Text vyjádření:

Níže je uveden původní text vyjádření uplatněný v rámci veřejného projednání Metropolitního plánu v roce 2022. Připomínkující souhlasí s návrhem řešení této vyznačené části Metropolitního plánu předkládaného pořizovatelem v rámci opakovaného veřejného projednání, a proto již na původním požadavku (viz níže) netrvá a považuje jej za překonaný.

072/2

Nedělit plochu přesným vymezením plochy pro veřejnou vybavenost ani pro prostor náměstí. Označit celou plochu jako náměstí s překryvnou značnou pro OV na celé ploše.

Tuto připomínku považuje MČ za zásadní.

Text zdůvodnění:

Na budoucí náměstí Na Knížecí bylo zpracováno několik studií s různým umístěním stavby pro občanskou vybavenost. Zatím není rozhodnuto, v jaké pozici má budova stát.

Pracovní verze

## Importovaná - Připomínka 157

Typ vyjádření: Připomínka

Vyjádření k: grafické části (výkresům)

Připomínkované prvky: Importovaný zákres (1)

V lokalitě: 128/Sídliště Malvazinky

Zákres připomínky – lokalizace:



Text vyjádření:

Níže je uveden původní text vyjádření uplatněný v rámci veřejného projednání Metropolitního plánu v roce 2022. Připomínkující souhlasí s návrhem řešení této vyznačené části Metropolitního plánu předkládaného pořizovatelem v rámci opakovaného veřejného projednání, a proto již na původním požadavku (viz níže) netrvá a považuje jej za překonaný.

128/1

Vyznačit stávající občanskou vybavenost - areál MŠ Peroutkova při ul. Peroutkova plochou.

Tuto připomínku považuje MČ za zásadní.

Text zdůvodnění:

Ochrana areálu MŠ Peroutkova v rozsahu současné plochy VV dle platného ÚP SÚ HMP.

Pracovní verze

## Importovaná - Připomínka 158

Typ vyjádření: Připomínka

Vyjádření k: grafické části (výkresům)

Připomínkované prvky: Importovaný zakres (1)

V lokalitě: 129/Pod Vidoulí

Zákes připomínky – lokalizace:



Text vyjádření:

Níže je uveden původní text vyjádření uplatněný v rámci veřejného projednání Metropolitního plánu v roce 2022. Připomínkující souhlasí s návrhem řešení této vyznačené části Metropolitního plánu předkládaného pořizovatelem v rámci opakovaného veřejného projednání, a proto již na původním požadavku (viz níže) netrvá a považuje jej za překonaný.

129/2

Vyznačit stávající občanskou vybavenost bodem.

Tuto připomínku považuje MČ za zásadní.

Text zdůvodnění:

Ve stávajícím areálu Tellus se nachází objekt MŠ (MŠ Slunéčko).

Pracovní verze



Text zdůvodnění:

Urbanistická studie Nový Barrandov, zadaná a schválená MČ Praha 5, podrobně řeší umístění ploch veřejného vybavení pro školy, školky, veřejně prospěšné stavby a opatření. Urbanistická studie byla projednána a schválena Zastupitelstvem a Radou MČ Praha 5 a slouží jako podkladová studie pro změny územního plánu č. Z 3833/00 a Z 3563/34 (dotčené pozemky parc. č. 1785/72, 1785/50, 1785/51, 1785/52, 1785/55, vše k. ú. Hlubočepy).

Pracovní verze

## Importovaná - Připomínka 165

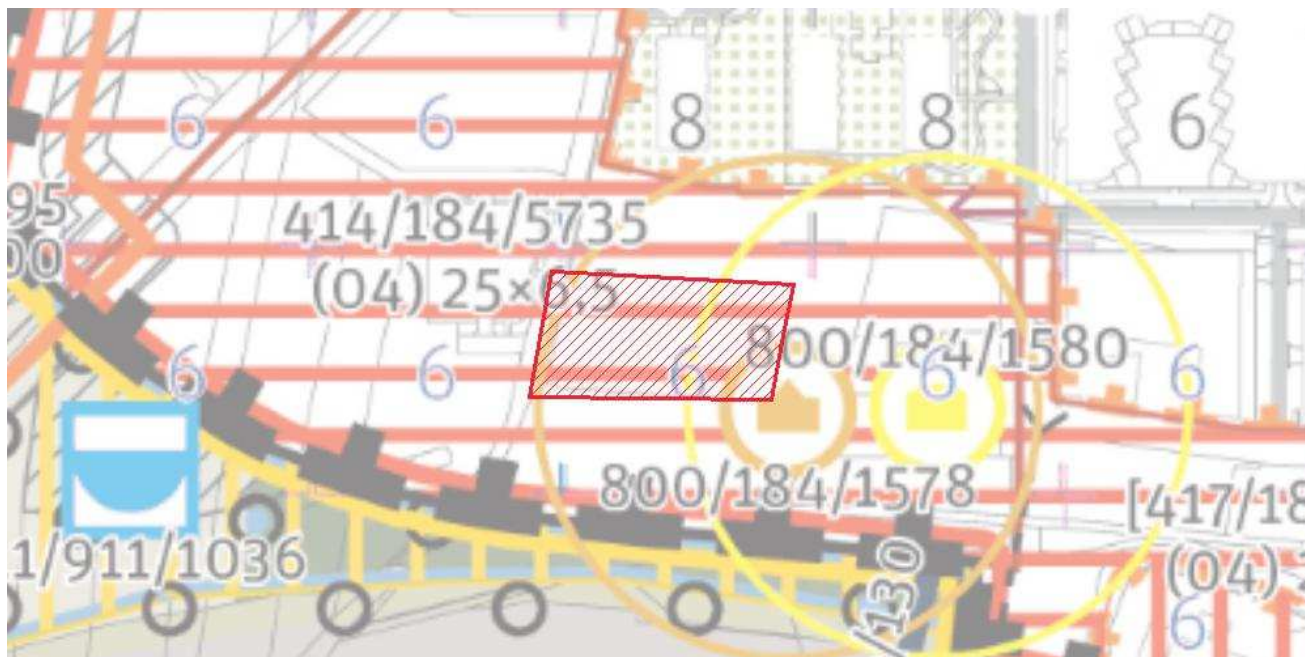
Typ vyjádření: Připomínka

Vyjádření k: grafické části (výkresům)

Připomínkované prvky: Importovaný zakres (1)

V lokalitě: 184/Pražská čtvrť

Zákes připomínky – lokalizace:



Text vyjádření:

Níže je uveden původní text vyjádření uplatněný v rámci veřejného projednání Metropolitního plánu v roce 2022. Připomínkující souhlasí s návrhem řešení této vyznačené části Metropolitního plánu předkládaného pořizovatelem v rámci opakovaného veřejného projednání, a proto již na původním požadavku (viz níže) netrvá a považuje jej za překonaný.

184/2

V rozvojové ploše 413/184/2674 vymezit občanskou vybavenost plochou.

Tuto připomínku považuje MČ za zásadní.

Text zdůvodnění:

Urbanistická studie Nový Barrandov, zadaná a schválená MČ Praha 5, podrobně řeší umístění ploch veřejného vybavení pro školy, školky, veřejně prospěšné stavby a opatření. Urbanistická studie byla projednána a schválena Zastupitelstvem a Radou MČ Praha 5 a slouží jako podkladová studie pro změny územního plánu č. 3833/00 a 3563/34 (dotčené pozemky parc. č. 1798/21, 1798/24, vše k. ú. Hlubočepy).

Pracovní verze

## Importovaná - Připomínka 166

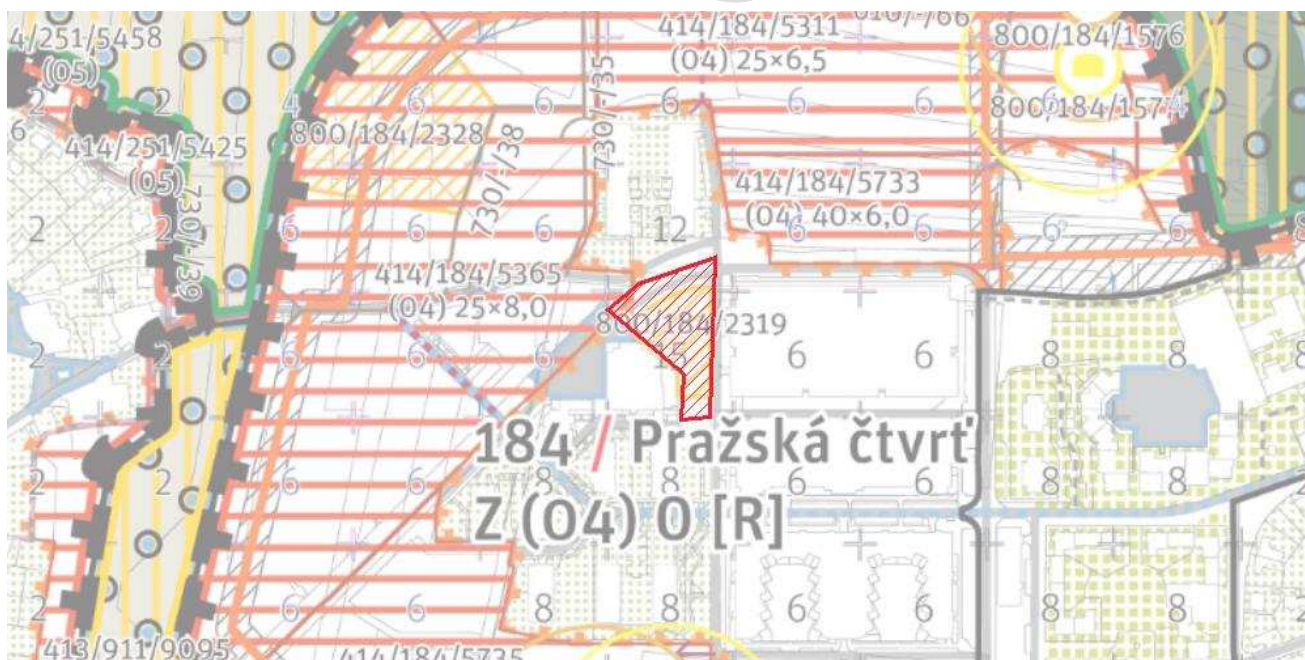
Typ vyjádření: Připomínka

Vyjádření k: grafické části (výkresům)

Připomínkované prvky: Importovaný zakres (1)

V lokalitě: 184/Pražská čtvrť

Zákes připomínky – lokalizace:



Text vyjádření:

Níže je uveden původní text vyjádření uplatněný v rámci veřejného projednání Metropolitního plánu v roce 2022. Připomínkující souhlasí s návrhem řešení této vyznačené části Metropolitního plánu předkládaného pořizovatelem v rámci opakovaného veřejného projednání, a proto již na původním požadavku (viz níže) netrvá a považuje jej za překonaný.

184/3

V rozvojové ploše 413/184/2674 vymežit občanskou vybavenost plochou.

Tuto připomínku považuje MČ za zásadní.

Text zdůvodnění:

Urbanistická studie Nový Barrandov, zadaná a schválená MČ Praha 5, podrobně řeší umístění ploch veřejného vybavení pro školy, školky, veřejně prospěšné stavby a opatření. Urbanistická studie byla projednána a schválena Zastupitelstvem a Radou MČ Praha 5 a slouží jako podkladová studie pro změny územního plánu č. 3833/00 a 3563/34 (dotčené pozemky parc. č. 1798/21, 1798/24, vše k. ú. Hlubočepy).

Pracovní verze

## Importovaná - Připomínka 167

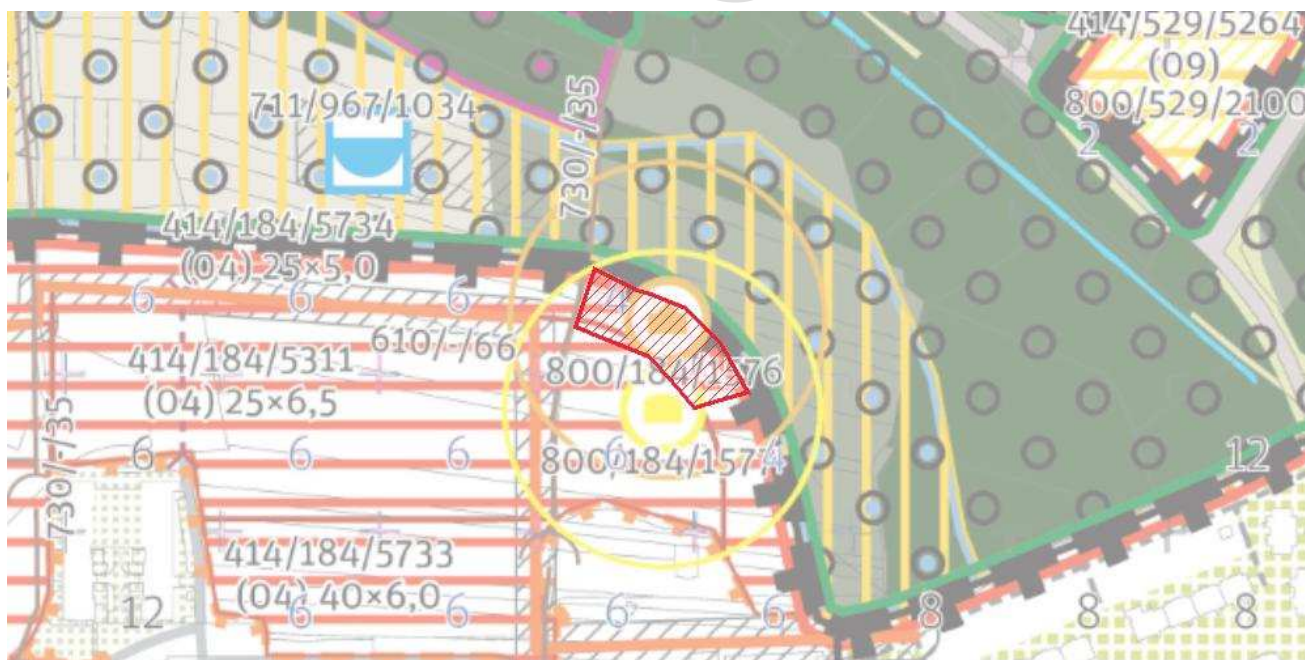
Typ vyjádření: Připomínka

Vyjádření k: grafické části (výkresům)

Připomínkované prvky: Importovaný zákres (1)

V lokalitě: 184/Pražská čtvrť

Zákres připomínky – lokalizace:



Text vyjádření:

Níže je uveden původní text vyjádření uplatněný v rámci veřejného projednání Metropolitního plánu v roce 2022. Připomínkující souhlasí s návrhem řešení této vyznačené části Metropolitního plánu předkládaného pořizovatelem v rámci opakovaného veřejného projednání, a proto již na původním požadavku (viz níže) netrvá a považuje jej za překonaný.

184/4

V rozvojové ploše 413/184/2894 vymezit občanskou vybavenost plochou.

Tuto připomínku považuje MČ za zásadní.

Text zdůvodnění:

Urbanistická studie Nový Barrandov, zadaná a schválená MČ Praha 5, podrobně řeší umístění ploch veřejného vybavení pro školy, školky, veřejně prospěšné stavby a opatření. Urbanistická studie byla projednána a schválena Zastupitelstvem a Radou MČ Praha 5 a slouží jako podkladová studie pro změny územního plánu č. Z 3833/00 a Z 3563/34 (dotčené pozemky parc. č. 1184/31, 1184/36, 1184/6, 1211, 1209, 1207, vše k. ú. Hlubočepy).

Pracovní verze

## Importovaná - Připomínka 194

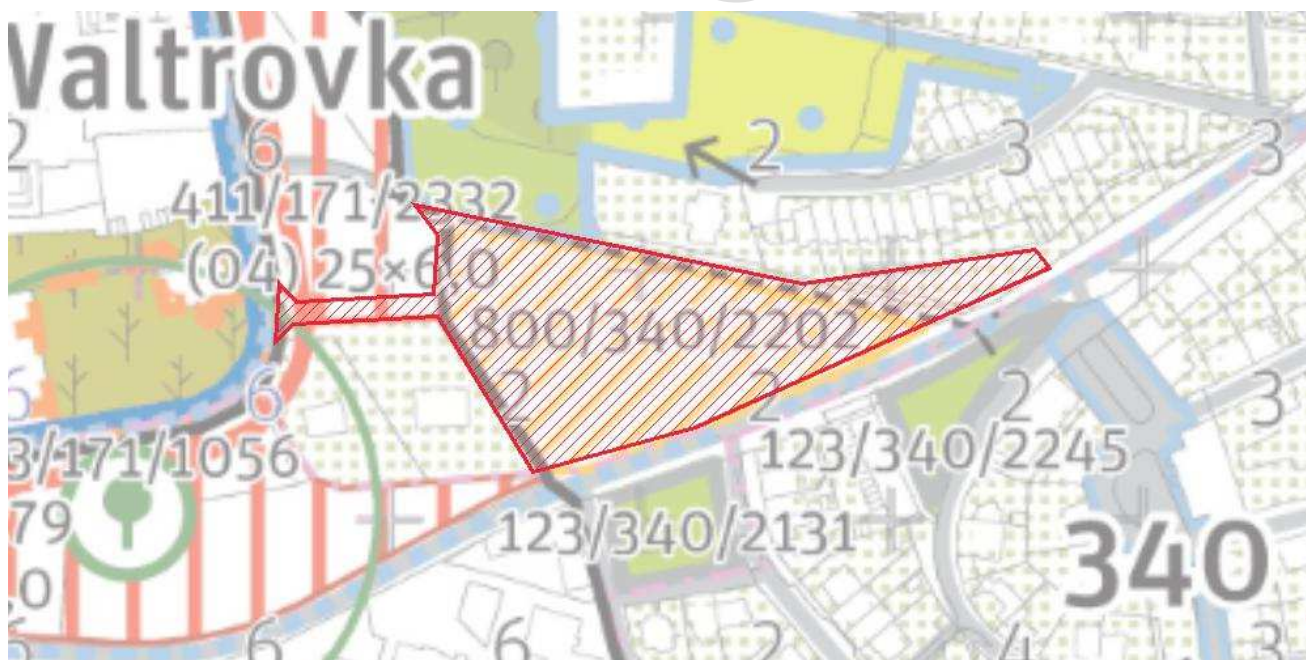
Typ vyjádření: Připomínka

Vyjádření k: grafické části (výkresům)

Připomínkované prvky: Importovaný zakres (1)

V lokalitách: 171/Waltrovka, 585/Areály Waltrovka, 340/Na Farkáně

Zákes připomínky – lokalizace:



Text vyjádření:

Níže je uveden původní text vyjádření uplatněný v rámci veřejného projednání Metropolitního plánu v roce 2022. Připomínkující souhlasí s návrhem řešení této vyznačené části Metropolitního plánu předkládaného pořizovatelem v rámci opakovaného veřejného projednání, a proto již na původním požadavku (viz níže) netrvá a považuje jej za překonaný.

340/1

Zohlednit probíhající podnět na změnu ÚP SÚ HMP v území: P 36/2021.

Tuto připomínku považuje MČ za zásadní.

Text zdůvodnění:

Jedná se o podnět na změnu ÚP SÚ HMP pořizovaný z podnětu MČ Praha 5.

Pracovní verze