HŘIŠTĚ HLUBOČEPY

Objemová studie



OBSAH

úvodní informace
umístění
ortofotomapa
majetkoprávní mapa
fotodokumentace
situace
půdorys
řez
pohledy
povrchy
axonometrie
vizualizace

ÚVODNÍ INFORMACE

název akce
Hřiště Hlubočepy

číslo akce
364_Hřiště Hlubočepy

stupeň projektu
s t u d i e

autor
QARTA ARCHITEKTURA s.r.o.

Jindřišská 889/17
110 00, Praha 1
IČ: 26 110 113
www.qarta.cz
+420 226 200 150 | qarta@qarta.cz

David Wittassek
Jiří Řezák
Martin Málek

investor
Městská část Praha 5
nám. 14. října 4
150 22 Praha 5

území
Praha - Hlubočepy

datum zpracování
08/2018

umístění

Objemová studie řeší území ohraničené komunikacemi Hlubčepská, Kosořská, Na Srpečku a v jihozápadní části segmentem železniční trati Pražsko – duchcovské dráhy. Primárně se zabývá úpravou a novým návrhem v současné době nevyužitého fotbalového hřiště situovaného uprostřed vymezeného území.

Dojde k rozšíření a celkové úpravě hlavní příjezdové komunikace, která bude zakončena předprostorem hlavního vstupu na hřiště. V celé délce příjezdové komunikace bude opravena stávající historická zeď a budou odstraněny náletové dřeviny. Zachovány zůstanou pouze vzrostlé stromy. V místě předprostoru vznikne patnáct parkovacích stání. Areál samotného sportoviště bude řešen jako dvouúrovňový. V horní úrovni se nachází nové víceúčelové hřiště a nový objekt se zázemím sportoviště. Vzniká zde prostor, který je možno využít pro pořádání společenských událostí, které souvisejí s pořádáním sportovních turnajů. Výraznou dominantu celého areálu tvoří lomená střecha překrývající jak zázemí sportovišť, tak velkou část venkovního prostoru. Ve střeše se nacházejí otvory, kterými "prorůstají" tři stávající vzrostlé stromy. Ve spodní úrovni areálu se nachází fotbalové hřiště, které projde kompletní rekonstrukcí. Vstup na hrací plochu je umožněn buďto rampou vedoucí od hlavní příjezdové brány nebo stávajícím zadním vstupem, který se ale nachází na soukromém pozemku.

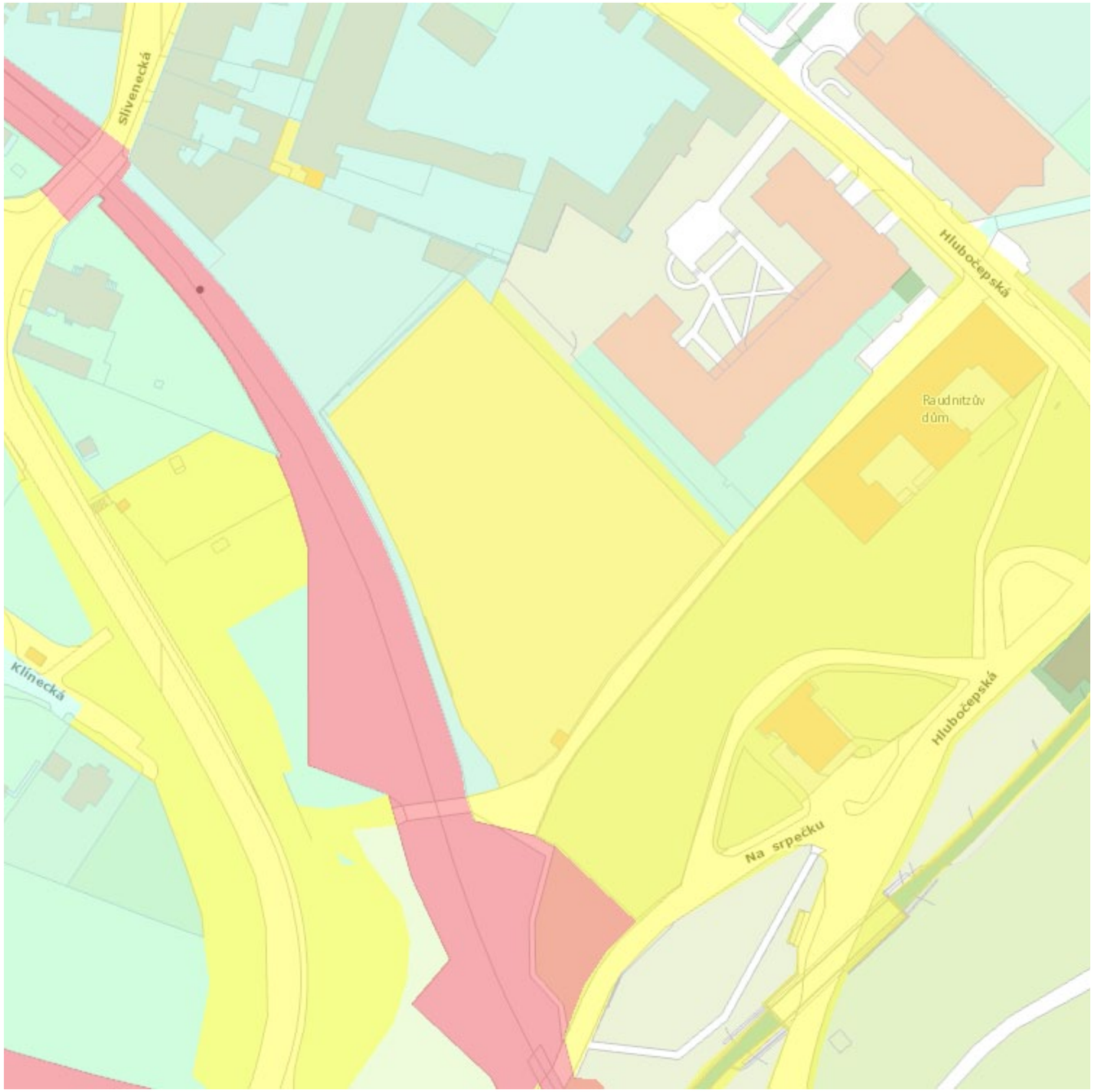

- Hl. m. Praha
- ČR
- Fyzické osoby

příjezdová cesta

předprostor/parkování

zadní cesta

tribuna/zázemí

Situace

M 1:750

01 - hlavní příjezdová cesta
02 - předprostor hřiště
(15 parkovacích stání)
03 - hlavní vstup
04 - víceúčelové hřiště
(24 x 13 m)
05 - zázemí sportoviště
06 - fotbalové hřiště
07 - možnost zadního vstupu

30 m

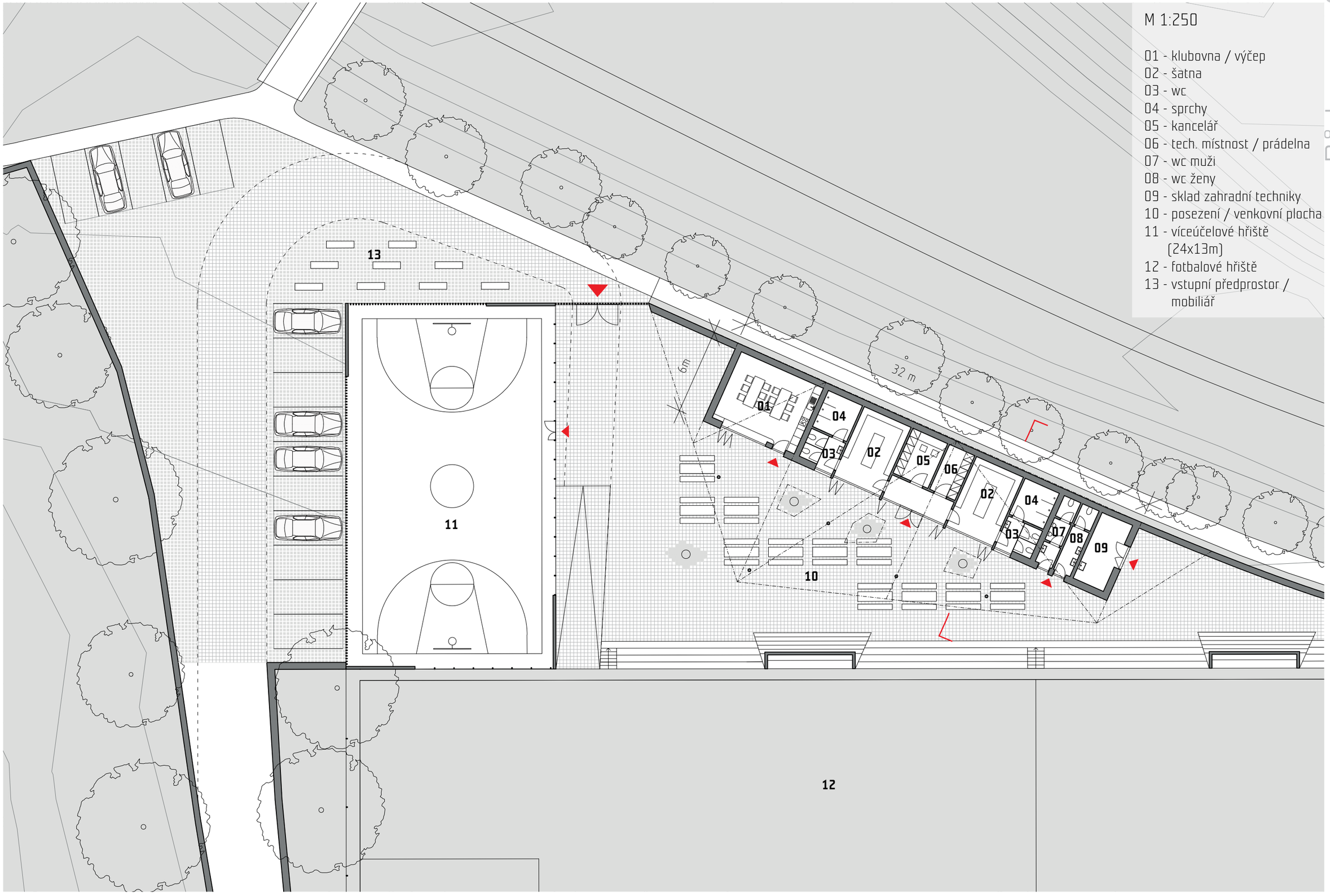
M 1:250
01 - klubovna / výčep
02 - šatna
03 - wc
04 - sprchy
05 - kancelář
06 - tech. místnost / prádelna
07 - wc muži
08 - wc ženy
09 - sklad zahradní techniky
10 - posezení / venkovní plocha
11 - víceúčelové hřiště (24x13m)
12 - fotbalové hřiště
13 - vstupní předprostor / mobiliář
13
11
10
12
01
02
03
04
05
06
07
08
09
6m
32 m
10 m

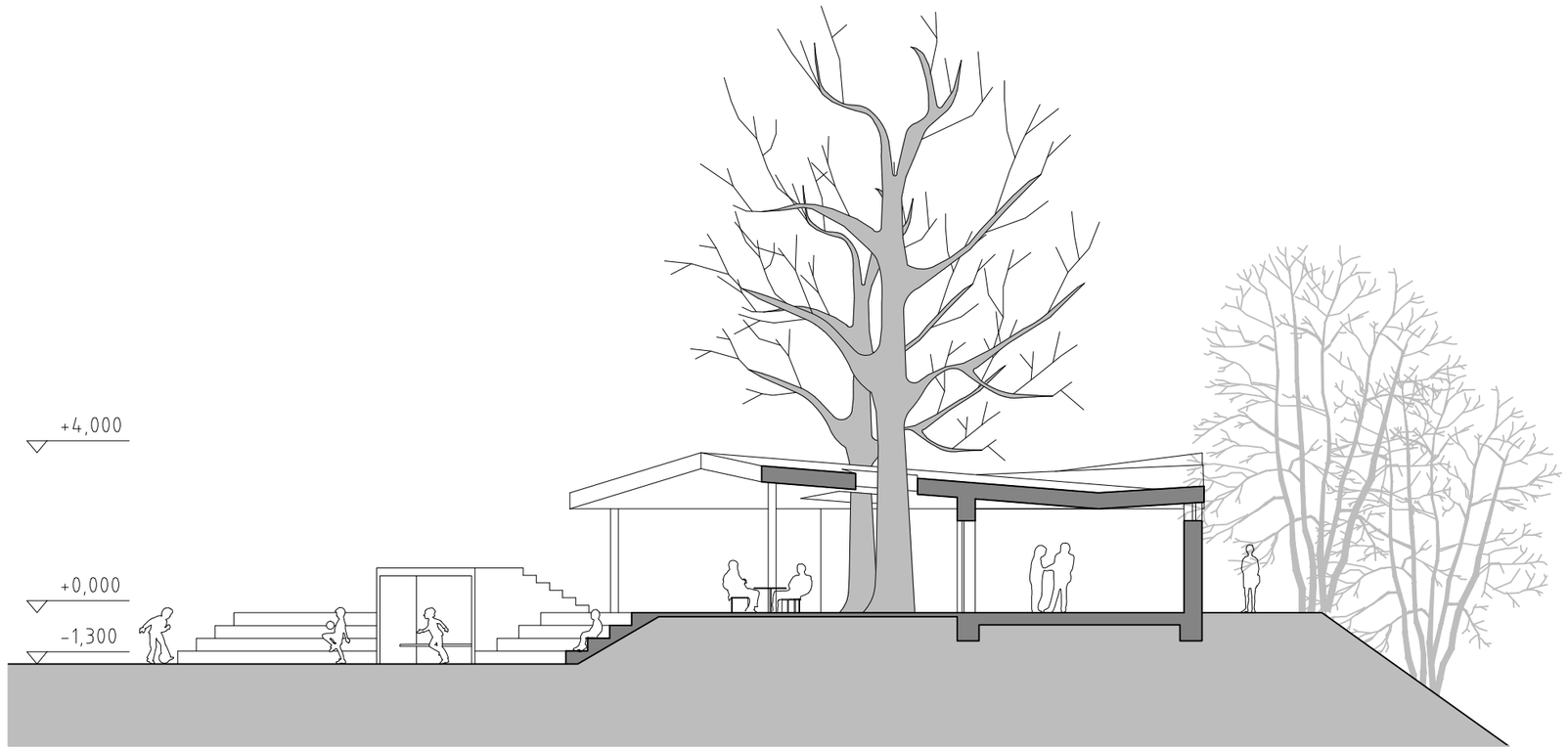

řez M 1:200

10 m

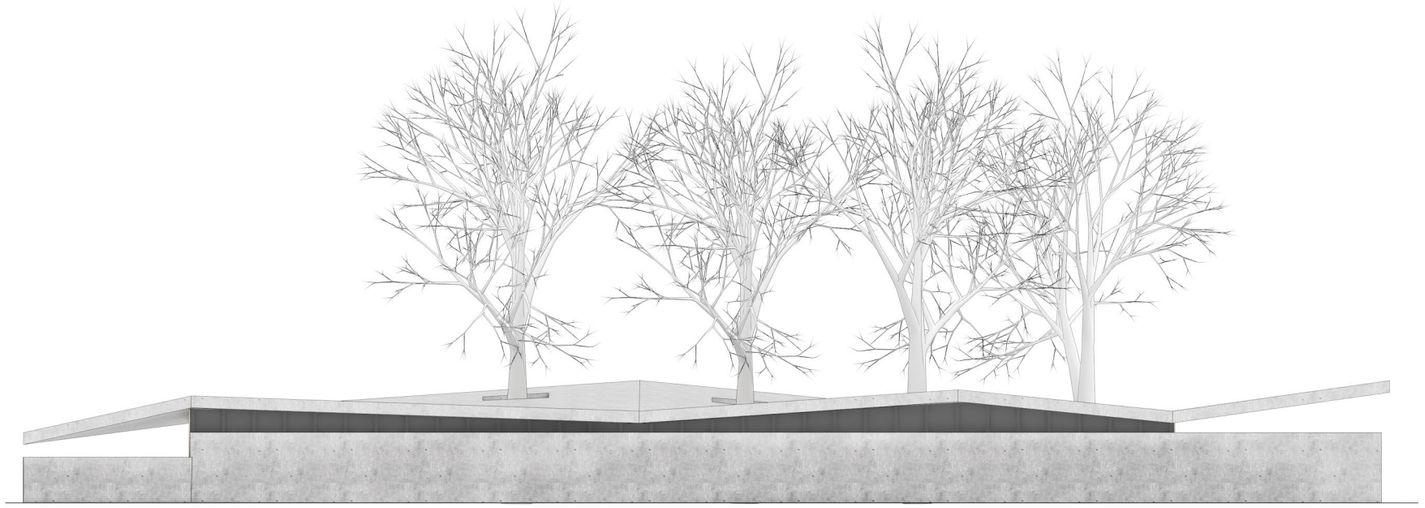

pohled západní M 1:200

pohled jižní M 1:200

pohled východní M 1:200

pohled severní M 1:200

10 m

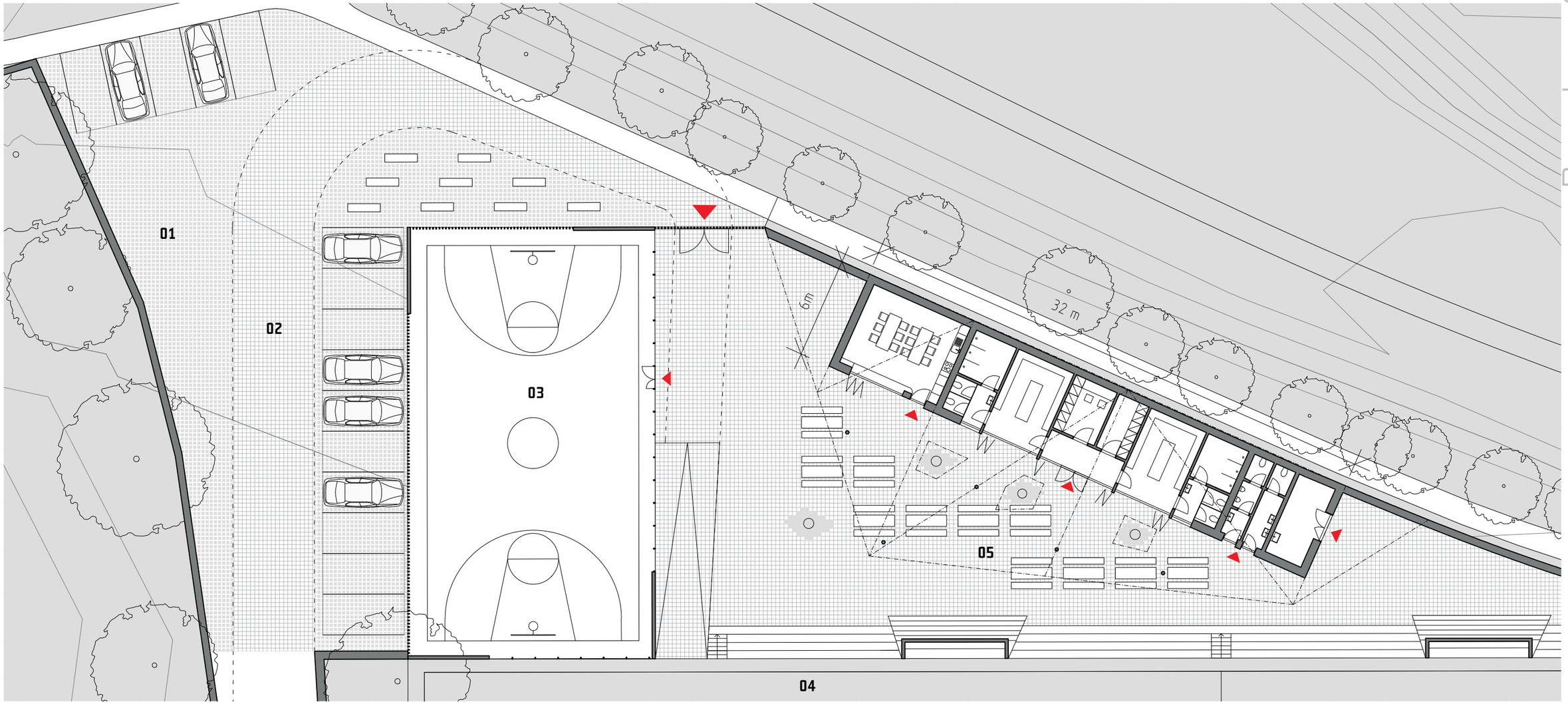

01
dlažba prorůstající trávou



02
dlážděná příjezdová cesta - v místě parkovacích stání použity zatravňovací daždice

03
tartanový povrch hrací plochy víceúčelového hřiště

04
zatravněný povrch hrací plochy fotbalového hřiště

05
dlážděná plocha - dláždění vynecháno v místě kmenů stávajících stromů

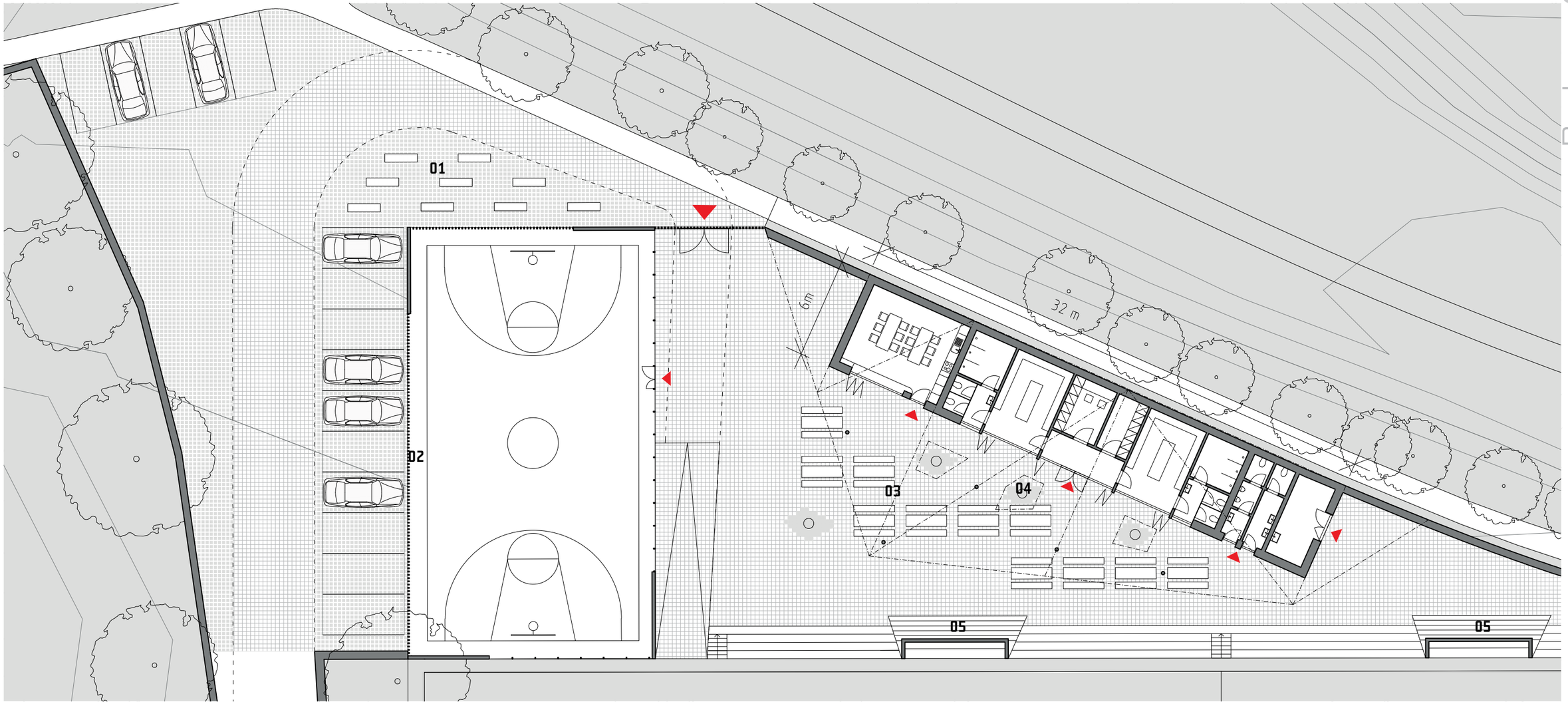

01
mobiliář vstupního předprostoru

02
oplocení hřiště

03
lomená střecha

04
stromy prorůstající skrze konstrukci střechy

05
pobytové schody / vylídková tribuna

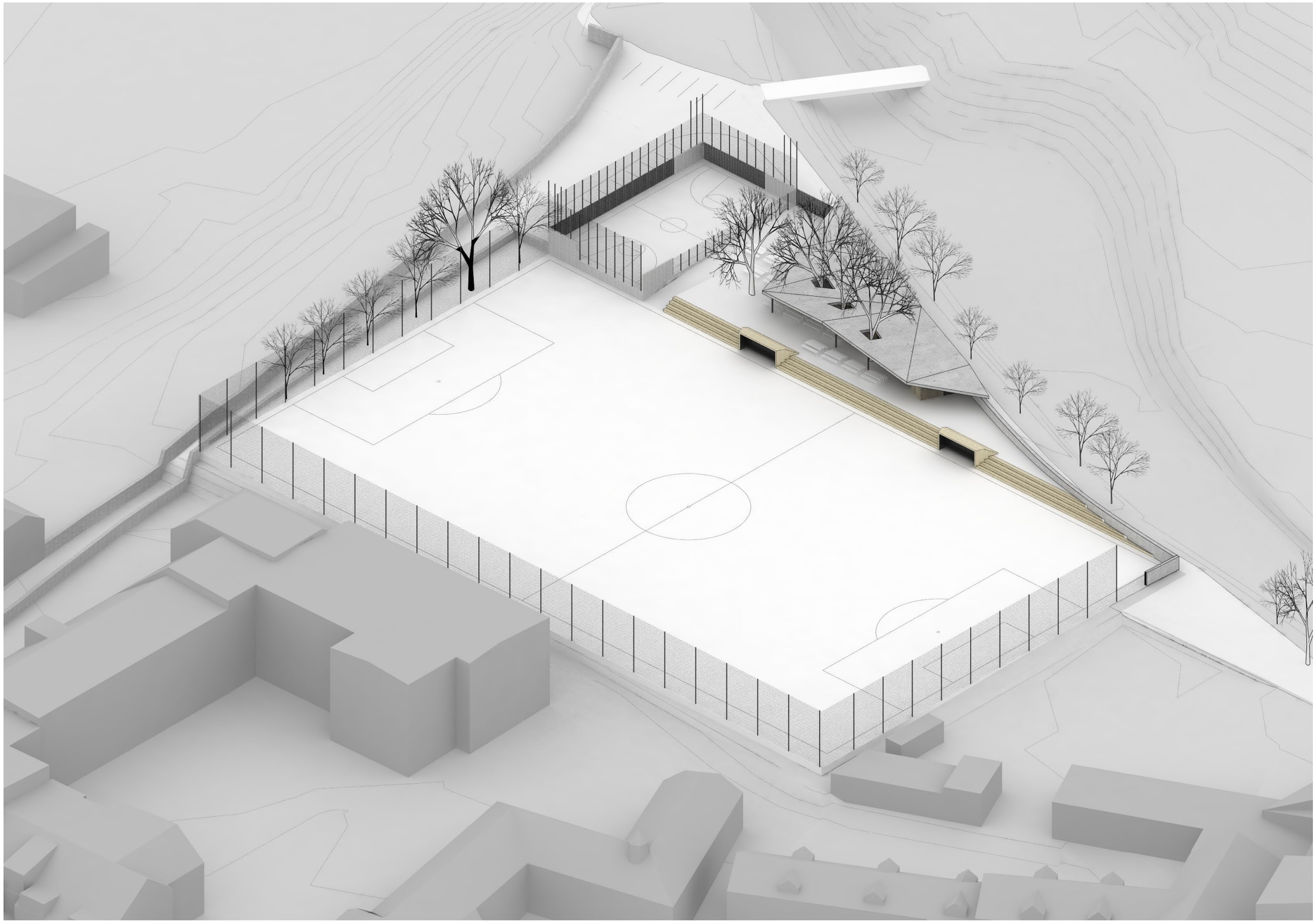

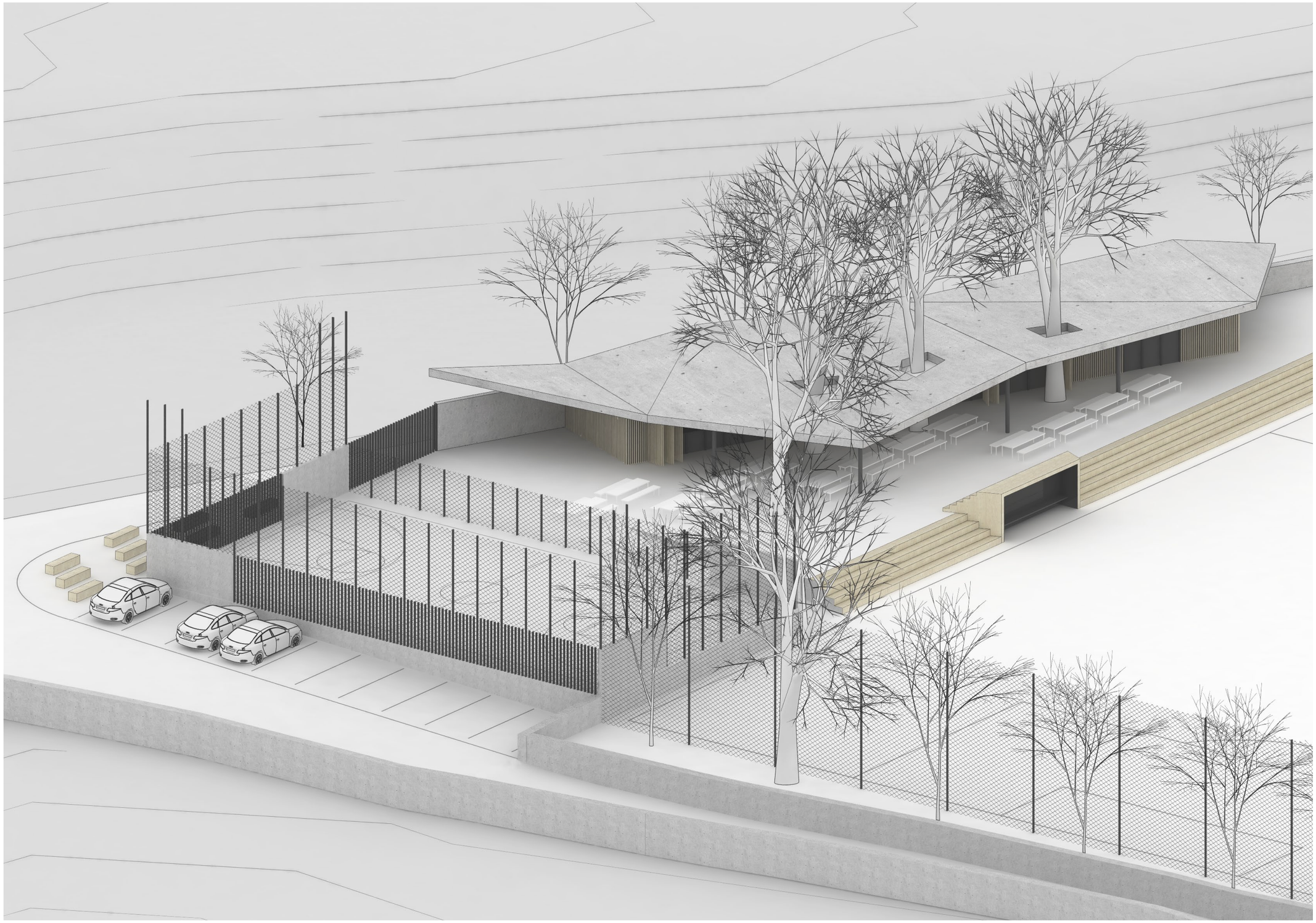





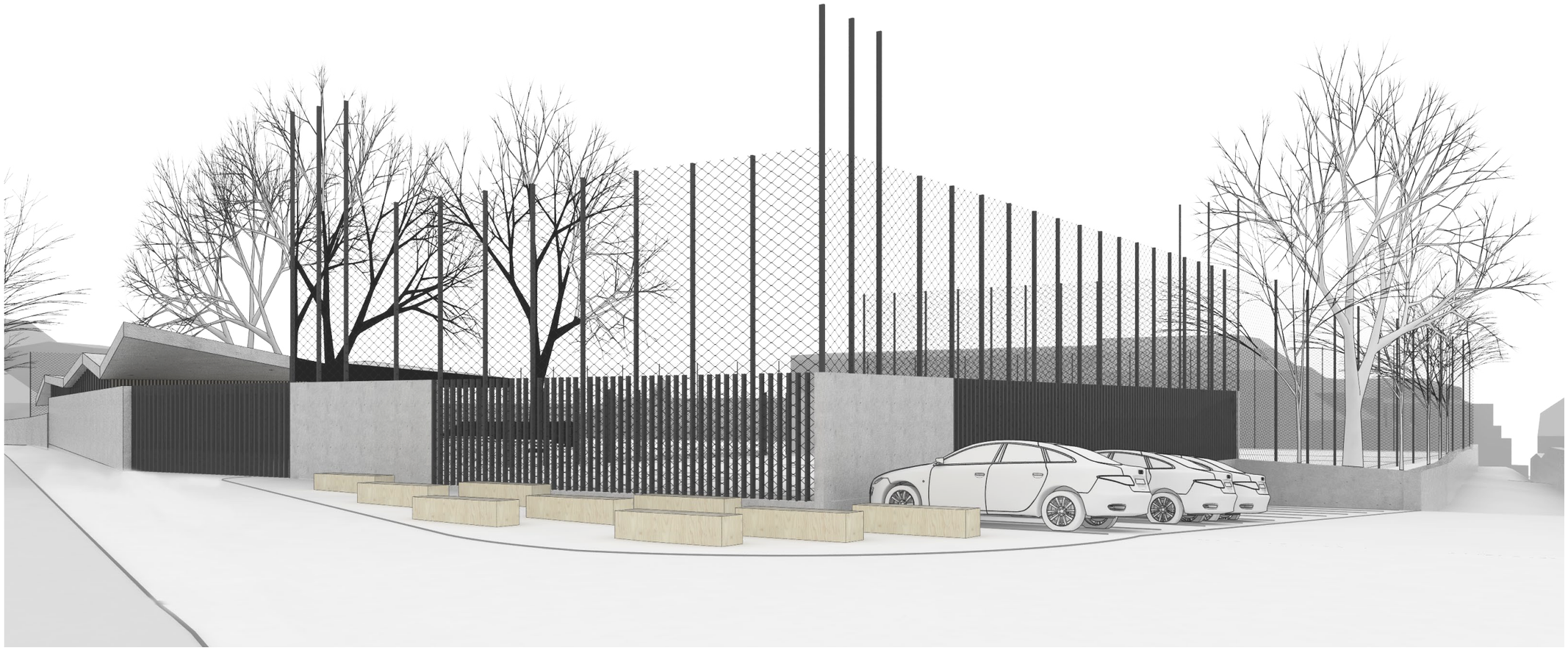

QARTA ARCHITEKTURA
Pernerova 635/57
186 00, Praha 8 - Karlín
www.qarta.cz
+420 226 200 150 | qarta@qarta.cz