










LEGENDA

-  HRANICE ŘEŠENÉHO ÚZEMÍ MČ PRAHA 5
-  HRANICE KATASTRŮ
-  PÁTEŘNÍ TRASY CELOPRAŽSKÉHO VÝZNAMU (I. TŘÍDA)
-  HLAVNÍ TRASY CELOPRAŽSKÉHO VÝZNAMU (II. TŘÍDA)
-  DOPLŇKOVÉ TRASY MÍSTNÍHO VÝZNAMU (III. TŘÍDA)
-  VARIANTY TRAS
-  TRASY MIMO ŘEŠENÉ ÚZEMÍ

TERÉNNÍ PRŮZKUM



Podkladem pro návrh základního systému byla síť cyklotras celopražského významu. Následoval terénní průzkum, který provedla skupina pražských cyklistů, složená z dopravních odborníků, politiků a místních cyklistických nadšenců. Tato skupina vyhodnotila všechny důležité vazby v území a celopražský systém doplnila o trasy místního významu. Součástí této fáze přípravy generelu byla podrobná fotodokumentace všech hodnocených tras a spojení, stejně jako upozornění na nebezpečné bodové a líniové závady, resp. možná řešení a jejich varianty.

B

HLAVNÍ PROJEKTANT STAVBY				 <small>ING. ADOLF JEBAVÝ SAMOSTATNÝ PROJEKTANT úřad: Františkova 6, 602 00 Brno e-mail: jebavy@ados.cz tel.: +420 542 218 172</small>	
HLAVNÍ INŽENÝR PROJEKTU		ING. ADOLF JEBAVÝ			
VEDOUcí PROJEKTANT	PROJEKTANT	SPOLUPRÁCE	KONTROLOVAL	AlternativníDopravníStudio <small>ING. EVA POKORNÁ, AUTORIZOVANÝ INŽENÝR V OBLASTI DOPRAVNÍ ETAPY V SEZNAMU AUTOPROJEKTOVÝCH ČESKÉ VEDENÝCH ÚŘADŮ JE VEDEN POD ČÍSLEM 1000004</small>	
ING. ADOLF JEBAVÝ	ING. ARCH. EVA VELKOVÁ	ING. KVĚTOSLAV SYROVÝ	ING. EVA POKORNÁ		
	DAN MOUREK	TOMÁŠ PROUSEK			
OBJEDNATEL	MČ PRAHA 5	KRAJ	PRAHA	DATUM	05/2008
GENEREL CYKLISTICKÝCH TRAS NA ÚZEMÍ MČ PRAHA 5				FORMÁT	A4
GRAFICKÉ PŘÍLOHY				ÚČEL	STUDIE
ZÁKLADNÍ NÁVRH SÍTĚ CYKLOTRAS				ČÍSLO ZAKAZKY	07 055
				MĚŘÍTKO	M 1:12500
				ČÍSLO PARE	ČÍSLO VÝKRESU
					5.

Souřadnicový systém: JTSK
Výškový systém: Bpv